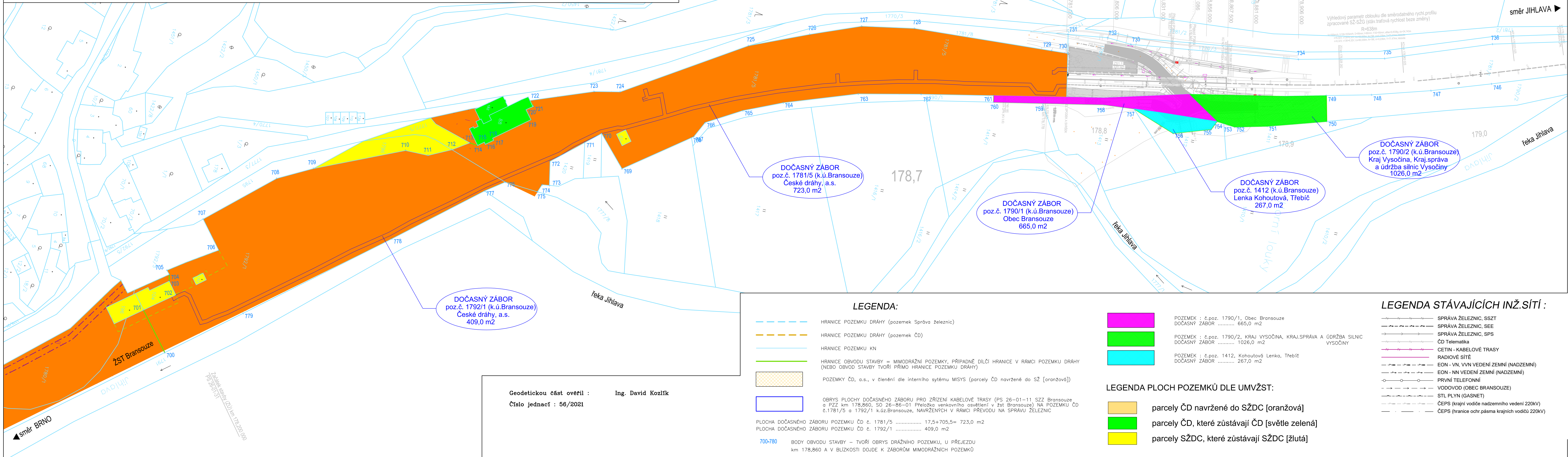
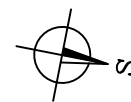


Situace záboru pozemků km 178,300 - do km 178,900 M 1:1000

Rekonstrukce přejezdu P3664 v km 178,860 na trati Brno – Jihlava



Geodetickou část ověřil : Ing. David Kozlík
Číslo jednací : 56/2021

LEGENDA:

- HRANICE POZEMKU DRAHY (pozemek Správa železnic)
- HRANICE POZEMKU DRAHY (pozemek ČD)
- HRANICE POZEMKU KN
- HRANICE OBVODU STAVBY = MIMODRAŽNÍ POZEMKY, PŘÍPADNĚ DÍLČÍ HRANICE V RÁMCI POZEMKU DRAHY (NEBO OBVOD STAVBY TVOŘÍ PŘÍMO HRANICE POZEMKU DRAHY)
- POZEMKY ČD, a.s., v členění dle interního systému MİSYS (parcely ČD navržené do SŽ [oranžová])
- OBRYŠ PLOCHY DOČASNÉHO ZÁBORU PRO ZŘÍZENÍ KABELOVÉ TRASY (PS 26–01–11 SZ Brnsouze a PZZ km 178,860, SO 26–86–01 Přeložka venkovního osvětlení v žst Brnsouze) NA POZEMKU ČD č.1781/5 a 1792/1 k.ú.Brnsouze, NAVRŽENÝCH V RÁMCI PŘEVODU NA SPRÁVU ŽELEZNIC

PLOCHA DOČASNÉHO ZÁBORU POZEMKU ČD č. 1781/5 17,5+705,5= 723,0 m2
PLOCHA DOČASNÉHO ZÁBORU POZEMKU ČD č. 1792/1 409,0 m2
700-780 BODY OBVODU STAVBY – TVOŘÍ OBRYŠ DRAŽNÍHO POZEMKU, U PŘEJEZDU km 178,860 A V BLÍZKOSTI DOJDE K ZÁBORŮM MIMODRAŽNÍCH POZEMKŮ

- POZEMEK : č.poz. 1790/1, Obec Brnsouze DOČASNÝ ZÁBOR 665,0 m2
- POZEMEK : č.poz. 1790/2, KRAJ VYSOČINA, KRAJ.SPRÁVA A ÚDRŽBA SILNIC VYSOČINY DOČASNÝ ZÁBOR 1026,0 m2
- POZEMEK : č.poz. 1412, Kohoutová, Třebíč DOČASNÝ ZÁBOR 267,0 m2

LEGENDA PLOCH POZEMKŮ DLE UMVŽST:


- parcely ČD navržené do SŽDC [oranžová]
- parcely ČD, které zůstávají ČD [světle zelená]
- parcely SŽDC, které zůstávají SŽDC [žlutá]

LEGENDA STÁVAJÍCÍCH INŽ. SÍTÍ :

- SPRÁVA ŽELEZNIC, SSZT
- SPRÁVA ŽELEZNIC, SEE
- SPRÁVA ŽELEZNIC, SPS
- ČD Telematika
- CETIN - KABELOVÉ TRASY
- RADIOVÉ SÍTĚ
- EON - VN, VVN VEDENÍ ZEMNÍ (NADZEMNÍ)
- EON - NN VEDENÍ ZEMNÍ (NADZEMNÍ)
- PRVNÍ TELEFONNÍ
- VODOVOD (OBEC BRANSOUZE)
- STL PLYN (GASNET)
- ČEPS (krajní vodiče nadzemního vedení 220kV)
- ČEPS (hranice ochr.pásma krajních vodičů 220kV)

Ministerstvo dopravy
Státní fond dopravní infrastruktury



Razítko oprávněné osoby:



Podpis: Datum:

Revize:	Datum:	Popis:	Kontroloval:
000	10.01.2023	Definitivní odevzdání dokumentace	Radek Kverek, DIS

Stavebník/Investor:	Správa železnic, státní organizace	
Adresa:	Dlážděná 1003/7, 110 00 Praha 1	
Zástupce investora:	Stavební správa východ	
Adresa:	Nerudova 773/1, 779 00 Olomouc	

Zhotovitel stavby:	DMC Havlíčkův Brod s.r.o.			
Adresa:	Průmyslová 941, 580 01 Havlíčkův Brod			
Kontakt:	T: + 420 569 400 513 E: blaha@dmchb.cz			
Zhotovitel objektu:	DMC Havlíčkův Brod s.r.o.			
Adresa:	Průmyslová 941, 580 01 Havlíčkův Brod			
Kontakt:	T: + 420 569 400 513 E: blaha@dmchb.cz			
Hlavní projektant (HIP):	Specialista:	Odpovědný projektant:	Zpracovatel:	
Ing. Pavel Bláha	[Specialista]	Ing. Pavel Bláha	Ing. Pavel Bláha	

Název stavby/akce:	Rekonstrukce přejezdu P3664 v km 178,860 na trati Brno – Jihlava				Označení (S-kód): S622000134
Název části:	Majetkoprávní část				Označení zhotovitele: č.zak. 20050
Název objektu:	-				Označení části: I.2
Název přílohy:	Situace záboru pozemků				Označení objektu/komplexu: -
Název dílčí části přílohy:	od km 178,300 - do km 178,900				Číslo přílohy: - 007
Kraj:	Katastrální území:	TUDU:		Paré:	
Vysočina	Bransouze (609471)	120124			
Stupeň dokumentace:	Datum zpracování:	Formáty:	Měřítko:		
DUSP+PDPS	07.2021	5 x A4	1:1000		
S-kód: 1 2 2 0 0 0 0 1 3 4	Stupeň dokumentace: Část: D U S P	Objekt: 1 2 X X X X X X X X X X X X X X X X	Podoba: X	Příloha: X	Revize: 0 0 7 0 0 0
[Prostor pro další informace]					